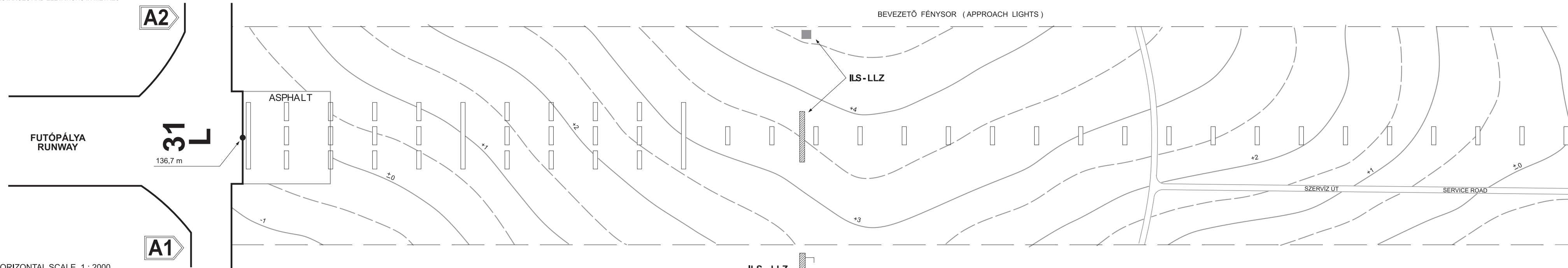
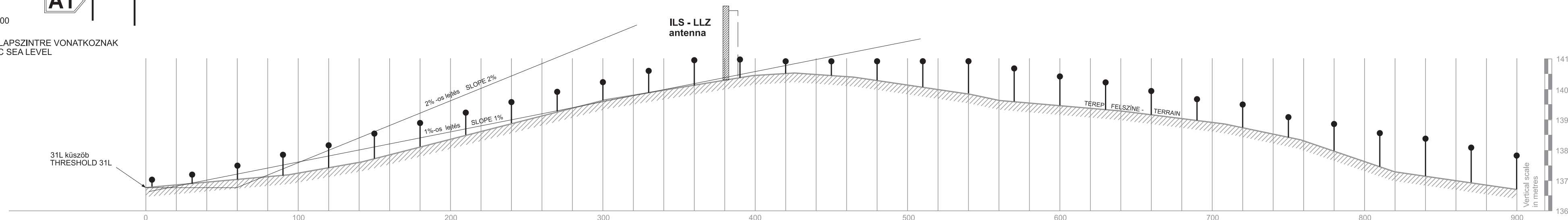


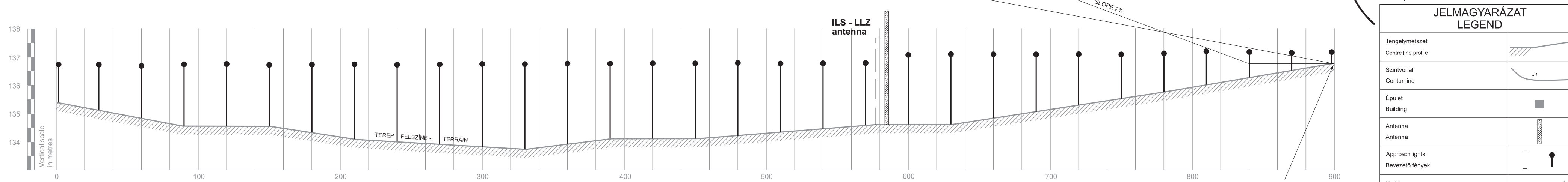
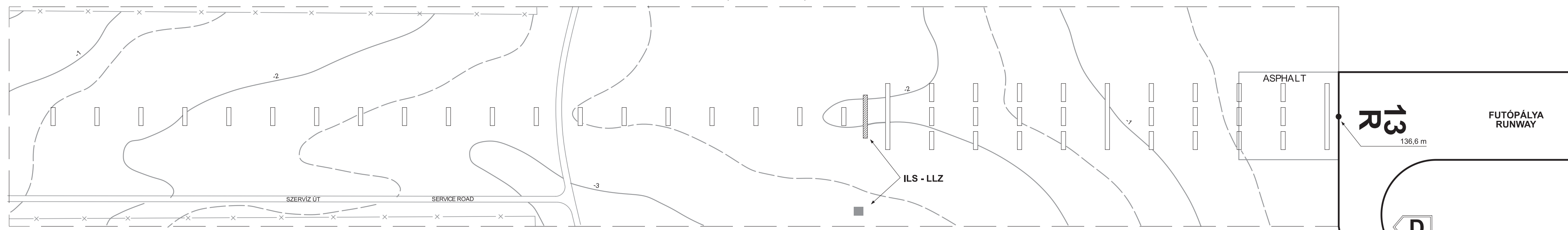
VÍZSZINTES ÉS MAGASSÁGI ADATOK MÉTERBEN
DISTANCES AND ELEVATIONS IN METRES



HORIZONTAL SCALE 1 : 2000
VERTICAL SCALE 1 : 200
A MAGASSÁGOK A BALTI ALAPSZINTRE VONATKOZNAK
ELEVATIONS ABOVE BALTIC SEA LEVEL



BEVEZETŐ FÉNYSOR (APPROACH LIGHTS)



Felmérte és térképezte : UVATERV 108. sz. GEODÉZIAI OSZTÁLY
Surveyed and plotted by: CONSULTING AND ENGINEERING FOR COMMUNICATION AND TRANSPORTATION

Felmérés ideje: SEPTEMBER 1987
Date of survey:

13R küszöb THRESHOLD 13R

JELMAGYARÁZAT LEGEND	
Tengelymetszet Centre line profile	
Szintvonal Contour line	
Épület Building	
Antenna Antenna	
Approach lights Bevezető fények	
Kerítés Fence	

THE PAGE INTENTIONALLY LEFT BLANK