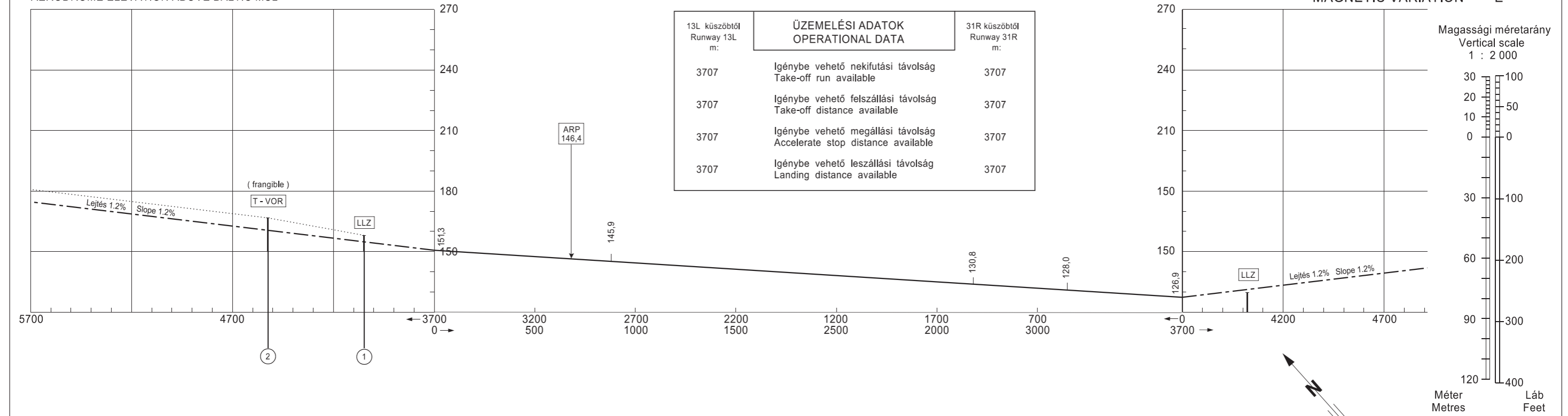


AERODROME OBSTACLE CHART - ICAO
TYPE A (OPERATING LIMITATIONS)

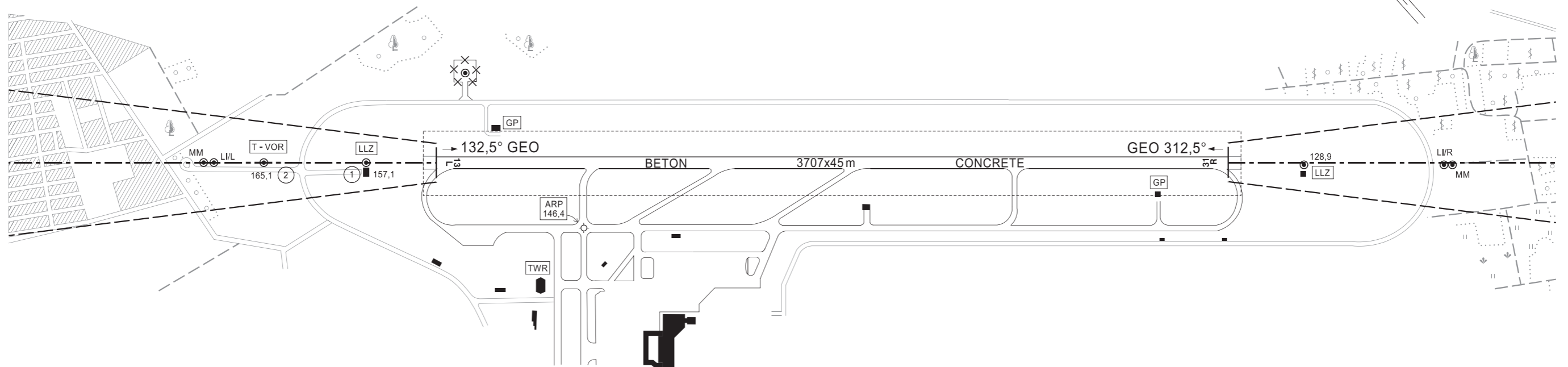
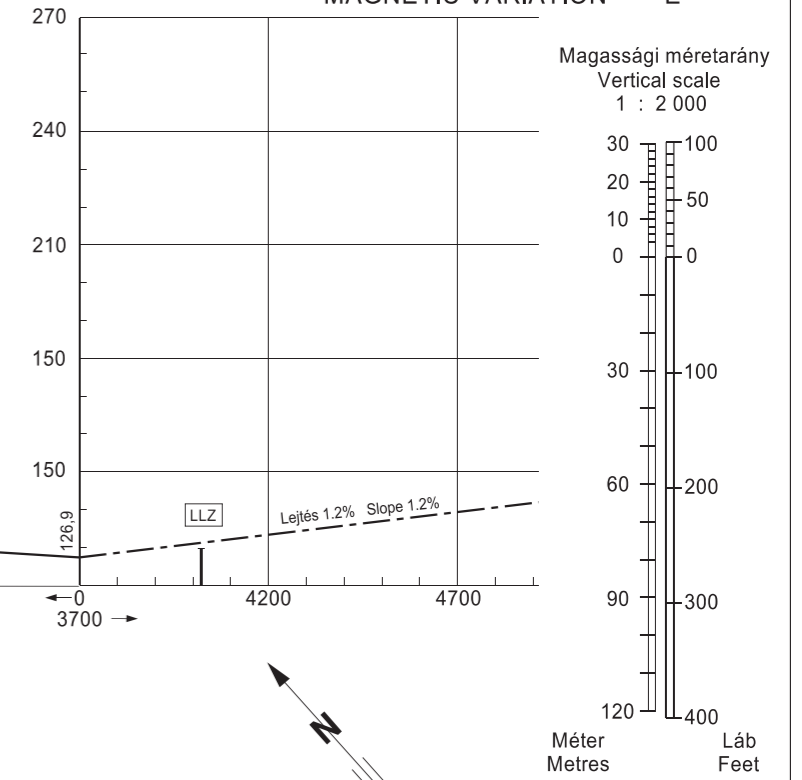
BUDAPEST/LISZT FERENC
RWY 13L/31R

REPÜLŐTÉR MAGASSÁGA BALTI TENGERSZINT FELETT
AERODROME ELEVATION ABOVE BALTIC MSL 496' 151 m

MÁGNESES ELHAJLÁS 4° K
MAGNETIC VARIATION 4° E (2009)

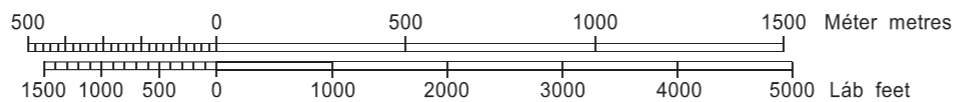


13L küszöbtől Runway 13L m:	ÜZEMELÉSI ADATOK OPERATIONAL DATA	31R küszöbtől Runway 31R m:
3707	Igénybe vehető nekifutási távolság Take-off run available	3707
3707	Igénybe vehető felszállási távolság Take-off distance available	3707
3707	Igénybe vehető megállási távolság Accelerate stop distance available	3707
3707	Igénybe vehető leszállási távolság Landing distance available	3707



1 : 20 000
Vízszintes méretarány
Horizontal scale

VÍZSZINTES ÉS MAGASSÁGI ADATOK MÉTERBEN
DIMENSIONS AND ELEVATIONS IN METERS



Felmérés ideje: AUGUST 1982
Date of survey:

Helyesbítette: UVATERV 108. sz. GEODÉZIAI OSZTÁLYA 1987-ben
Corrected by: CONSULTING AND ENGINEERING FOR COMMUNICATION AND TRANSPORTATION in 1987

JELMAGYARÁZAT
LEGEND

①	Hivatkozási szám Identification number
*	Fa, bokor Tree, shrub
●	Oszlop, torony, kémény, csúcs, antenna, stb. Pole, tower, chimney, spire, antenna, etc.
	Akadályok oldalnézetben Obstacles shown no profile

VÁLTOZÁSOK		AMENDMENT RECORD	
N o.	DÁTUM DATE	ÁTVETTE	ENTERED BY

THE PAGE INTENTIONALLY LEFT BLANK